משרד התחבורה
והבטיחות בדרכים

הרשות הארצית
לתחבורה ציבורית

وزارة المواصلات وسلطة
المواصلات العامّة تقدّمان

شبكة مواصلات عامّة جديدة ومتقدّمة في منطقة

الناصرة ونوف هچليل

ملائمة أكثر | مريحة أكثر | ناجعة أكثر

إبتداءً من 5 أيّار، 2025

- تحسين الخدمة من الأحياء حتى المواقع المركزية
- زيادة وتيرة الخطوط وملاءَمة الجداول الزمنية لأوقات الذروة
- تغيير المسارات لتحسين التنقّل وزيادة النجاعة

UNBS

nazareth-unbs.com *3553
מركز وزارة المواصلات *4515

נתיבי איילון
בכל דרך שתבחרו

سكّان الناصرة، نوف هچليل والمنطقة،

عملت وزارة المواصلات والسلامة على الطرق، من خلال سلطة المواصلات العامة وبالتعاون مع السلطات المحلية، لفترة طويلة على تخطيط شبكة مواصلات عامّة تتناسب مع احتياجات المنطقة، وذلك بهدف تمكين السكان من الوصول بسهولة، كفاءة وسرعة من الأحياء إلى المواقع الرئيسية.

يوم الاثنين، الموافق 5 أيار 2025، نُطلق شبكة المواصلات العامّة الجديدة والمُتقدّمة. وفي إطار التغييرات المُرتقبة، قمنا بتطوير شبكة المواصلات العامّة في المنطقة: أنشأنا خطوطًا جديدة تتلاءم أكثر مع احتياجات السكان، ألغينا الخطوط الطويلة والمعقّدة وضعيفة الوتيرة، حسّنا مسارات السفر، عزّزنا وتيرة الرحلات في بعض الخطوط، ولاءمنا الجداول الزمنية لأوقات الذروة.

الهدف الرئيسي من هذه الشبكة الجديدة هو تحسين التنقّل من مختلف الأحياء إلى المواقع المهمّة والرئيسية، ومنها: مركز مدينة الناصرة، بيچ فاشن، المستشفيات، القرية الحكومية (קרית הממשלה)، مواقع في نوف هچليل والقرى المجاورة، المدارس وغيرها – مما سيجعل استخدام المواصلات العامّة أكثر راحة وسهولة وسرعة بالنسبة لكم.

تُعدّ هذه المرحلة خطوة مركزية في تطوير منظومة المواصلات العامّة في المنطقة، والتي من المتوقع أن تتكامل مستقبلًا مع تشغيل خط القطار الخفيف "نوفيت"، الذي تجري أعمال إنشائه حاليًا.

يتضمّن هذا الكتيّب تفاصيل التغييرات التي ستطرأ على الخطوط. ندعوكم إلى تجربة الشبكة الجديدة والاستفادة من التحسينات التي خُطّطت خصّيصًا من أجلكم.

ماذا بداخل الكتيب؟

خارطة الخطوط الجديدة داخل الناصرة	4
ملخّص التغييرات	6
1	8
3	9
5	10
9	11
13	12
15	14
17	16
18	17
22	18
23	20
36	21
50	22
56	23
65	24
68	26
هكذا نصل إلى المواقع الرئيسية	28
ما الجديد في حارتي؟	29
هكذا ندفع في المواصلات العامّة	30

אל־ג׳יליל
الجليل
כניסה צפונית
مدخل شمالي
9 56
כיכר צפונית אל־ג׳יליל
دوار شمالي الجليل
מרכז אל־ג׳יליל
مركز الجليل
57
שכונת בלאל
حي بلال
طريق שפרעמרו
דרך שפרעם
אל־ווּרוד
حي الورود
23
ח׳אלד סלימאן
خالد سليمان
אל־קסטל
القسطل
מרכז דושי
مركز دوشي
דושי סנטר
כאוכב א־שמאלי
كوكب الشمالي
18
אל־בוח׳ארי
البخاري
אל־ג׳בל אל־קבלי
الجبل القبلي
אל־כסילה
الكسيلة
המעיין ר״ינה
عين الرينة
754
שכונת כרם א־סאחב
حي كرم الصاحب
52 15
ח׳רבת מלטה
خربة مالطا
ספאפרה
صفافرة
תריפי הנאסרה
تمريضي الناصرة
סעודי הגליל
הבשארה
البشارة
אל־בשארה
מסגד עומר בן אל־ח׳טאב
مسجد عمر بن الخطاب
ספאפרה
الصفافرة
דוار אל־קשלה
دوار القشلة
מפרק הצומת אל־ח׳אנוק
مفرق الخانوق
הכרמים
هكرميم
איריס
إيريس
נעמ״ת
نعمات
6
ג׳וברן ח׳ליל ג׳וברן
جبران خليل جبران
שכונת אל־בשארה
حي البشارة
עבאס
عباس
משטרה
פיקוד צפון
قيادة الشرطة لواء الشمال
מסגד נבי סאין
مسجد النبي ساعين
68
מדרסה הסליזיאן
ב״ס סאליזיאן
אל־כורום
الكروم
ג׳בל אל־מוקבי׳
جبل المقبي
כפר החורש
كفر هحورش
5
מרפאה
לבריאות המשפחה
عيادة صحة الأسرة
כיכר עילוט
دوار عيلوط
אנגליקני
الأنجليكان
דרך אל־ח׳אנוק
طريق الخانوق
דרך הציונות
דרך אל־ג׳יליל
א־רום
الروم
עין הזעתא
عين العذراء
מעיין מרים
נזירות סנט ג׳וזף
راهبات مار يوسف
דון בוסקו
دون بوسكو
רדיו א־שמס
راديو الشمس
50 6
אום קובי
أم قُبَي
מרכז ספורט אל־חרבג׳י
مركز رياضي الحريجي
ב״ס אל־כורום
مدرسة الكروم
דוار הבוטריס כיכר אל־בתריס
בפטיסטי
المعمدانية
כיכר א־נמסאוי
دوار النمساوي
המסתשפי ב״ח איטלקי
المستشفى الإيطالي
כיכר מוסמאר
دوار مسمار
שנלר
شنلر
הקרייה החינוכית שנלר
القرية التعليمية شنلر
ב״ס לסיעוד
مدرسة التمريض
ב״ח אנגלי
المستشفى الإنجليزي
דיר הכרמלית מנזר כרמלית
כי הדיס שכונת דבס
נצרת
الناصرة
נצרת תחנה מרכזית
محطة مركزية الناصرة
הקרייה הממשלתית
القرية الحكومية
קרית הממשלה
מסאר
مسار
מרכז מחמוד דרוויש
אל־חאווז שנלר
الحاووز شنلر
מדרסה אל־מוחלס
פארק שנלר
منتزه شنلר
צומת אל־עדרא
مفرق العذراء
אבונא אוגו
أبونا أوغو
הפרנסי צרפתי
תאופיק זיאד
توفيق زياد
דרך אכסאל
طريق إكسال
הרובע המזרחי
الحي الشرقي
ביג פאשן
بيج فاشن
57 13
23 22 20
קניון מבנה
ميفنه مول
מנזר הדר
منتزه هزيتيم
פארק הזיתים
בן גוריון
بن غوريون
ציפורן
تسيبورن
הדר
שוק נוף הגליל
سوق نوف هچليل
34 3 2
44 40 39
56 54 52
אל־מידאן
الميدان
היכל התרבות נצרת
قصر الثقافة الناصرية
המגד אל־מגד
צומת דיאנה
مفرق ديانا
אל־מוטראן
المطران
סמינר סנט ג׳וזף
مدرسة الإكليريكية المطران
פארק יפיע
منتزه يافة الناصرة
הרמ א־ראם
תחנת הפיקוד
تقاطع البيكود
צומת אום וואסף
مفرق أم واصف
חילת א־דיר
خلة الدير
ואדי אל־חאג׳
وادي الحاج
אצטדיון גרין
استاد چرين
60
א־שמאלי
الشمالي
אל־אמל
الأمل
אל־אמל
الأمل
אל־ג׳בל
الجبل
אל־עין
العين
ג׳בל מעלול
جبل معلول
מגדלי נצרת
أبراج الناصرة
9
מדרסה אל־הודא
مسجد الهدى
מי מעיין
نبعة
ביר אל־אמיר
بئر الأمير
ב״ס ביר אל־אמיר
مدرسة بئر الأمير
מאר יעקוב
مار يعقوب
אל־ח׳באא׳ל
الحبال
ב״ס לטיני
مدرسة اللاتين
אל־ואדי אל־ח׳ארג׳י
الوادي الخارجي
יפיע
يافة
מרכז אבן עאמר
مركز ابن عامر
אל־קפזה
القفزة
אל־נחיל
النخيل
אל־פאח׳ורה
الفاخورة
פארק ביר אל־אמיר
منتزه بئر الأمير
ביר אל־אמיר
بئر الأمير
אל־פאח׳ורה
بئر الأمير الفاخورة
18
מלון גולדן קראון
فندق چولدن كراون
בית אל־חכמה
بيت الحكمة
הר הקפיצה
جبل القفزة
גן התעשייה
الحديقة الصناعية
56 46
מסגד עומר
مسجد عمر
יפיע מועצה מקומית
مجلس محلي يافة الناصرة
יפיע בית עלמין
يافة الناصرة مقبرة
מנזל א־נור
منزل النور
מרכז יפיע
مركز يافة الناصرة
אל־עמאא׳יר
العمائر
יפיע מרכז לקשיש
مركز المسنين يافة
אל־אלמאניה
الألمانية
אל־מדארס
المدارس
36 1
מגרש ספורט יפיע
ملعب رياضي يافة
יסודי אל־ג׳מאהריה
الجماهيرية الابتدائية
ראס אסמאעיל
رأس إسماعيل
מראח אל־ע׳וזלאן
مراح الغزلان
7
13
50
75
דרך חיפה
אום קובי
דרך הציונות
דרך אל־ג׳יליל
דרך אבן עאמר
אל־פאח׳ורה
עמר בן אל־ח׳טאב
כרם אל־ג׳מאל
כרם א־סאחב
אל־בשארה
רואוס אל־ג׳יבאל
בלאל
ספוריה
אל־ח׳טאב
אל־ג׳יבאל
אל־ג׳יבל
אל־ח׳אנוק
אל־ג׳יליל
אל־כורום
אל־ח׳אנוק
אל־ח׳אנוק
אל־ג׳יבל
אל־ג׳יבל
אל־ג׳יבל

ملخّص التغييرات

الخطوط التي سيطرأ عليها تغيير في المسار

1 3 5 9 13 15 17 18 22 23 36 50 56 65 68

خطوط لم تتغير

6 7 20 46
52 54 57

الخطوط المُلغاة

16 20א 21 42 53 63 69
63 69 111 158 185

صفحة	خطّ	وصف التغيير
8	1	تغييرات في نوف هچليل
9	3	تغييرات في نوف هچليل وفي منطقة بيچ فاشن — زيادة وتيرة
10	5	تغييرات في منطقة الخانوق وفي نوف هچليل. بدائل عبر الخطوط: 1، 3، 20
	6	دون تغييرات تُذكر
	7	تغييرات في جداول المواعيد
11	9	تغيير في منطقة أم واصف وديانا. بدائل عبر الخطوط: 46 و23 — زيادة وتيرة
12	13	تغيير في المسار في عيلوط والناصرة. بدائل عبر الخطوط: 15و54 — زيادة وتيرة
14	15	تغيير في حيّ العمال العرب. بدائل عبر الخطوط: 5 و54 — زيادة وتيرة
	16	بدائل عبر الخطوط: 3، 5، 34، 36، 46
16	17	تغييرات في منطقة خلّة الدير، ديانا، وادي الحاج والقرية الحكومية. بدائل عبر الخطوط: 23
17	18	تغييرات في منطقة المطران وبئر الأمير. يسير الخطّ في مسار ثنائي الاتجاه على امتداده بالكامل
	20	دون تغييرات تُذكر
	20א	بدائل عبر الخطوط: 22א

صفحة	خطّ	وصف التغيير
	21	بدائل عبر الخطوط: 15، 54
18	22	تغييرات في كفر كنا. توفير خدمة لشارع 754 عبر خطوط بين البلدات. يسير الخطّ في مسار ثنائي الاتجاه على امتداده بالكامل — زيادة وتيرة
20	23	تغييرات في حيّ الورود، شارع كرم الجمال وادي الحاج. بدائل عبر الخطوط: 9 — زيادة وتيرة
21	36	تغييرات في الناصرة ويافة الناصرة — زيادة وتيرة
	42	بدائل عبر الخطوط: 1، 36
	46	دون تغييرات تُذكر
22	50	تطويل المسار من يافة الناصرة إلى الناصرة
	52	دون تغييرات تُذكر — زيادة وتيرة
	53	بدائل عبر الخطوط: 9
	54	دون تغييرات تُذكر
23	56	تغييرات في حيّ الورود وجدول المواعيد
	57	دون تغييرات تُذكر — زيادة وتيرة
	63	بدائل عبر الخطوط: 3، 5، 40، 68
24	65	تغييرات في كفركنا. بديل عبر خط 22. يسير الخط في مسار ثنائي الاتجاه على امتداده بالكامل
25	68	تغييرات في الرينة والناصرة
	69	بدائل عبر الخطوط: 17، 22
	111	بدائل عبر الخطوط: 1، 36، 46. بالإضافة إلى 431، 338، 332، 335 و331 إلى مچدال هعيمك.
	158	بدائل عبر الخطوط: 28، 58
	185	بدائل إلى العفولة عبر الخطوط: 33، 352، 354، 356. ولكلية عيمك يزراعئيل يمكن استخدام الخطوط 720 و750 أيضًا

كل 20' دقيقة في أيام الاثنين حتى السبت

كل يوم 5:30 ← 22:30

1

نوف هچليل المنطقة الصناعية ج
يافة الناصرة المدارس

تغيير مسار في نوف هچليل

يمر الخط على طول شارع حرمون في كلا اتجاهي السير دون المرور بشارع كرمل، وذلك لتوفير وصول مباشر بين نوف هچليل ومركز مدينة الناصرة.

المنطقة	وصف التغيير
مول هَريم	يمر الخط على طول شارع حرمون في كلا الاتجاهين، دون المرور بشارع كرمل.
راسكو	يسير الخط على طول شارع عتسمون، دون المرور بشارعي أربيل وجولان. بدائل عبر: 3 34

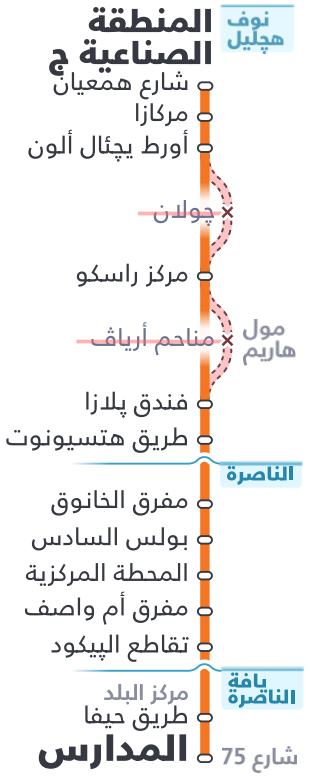

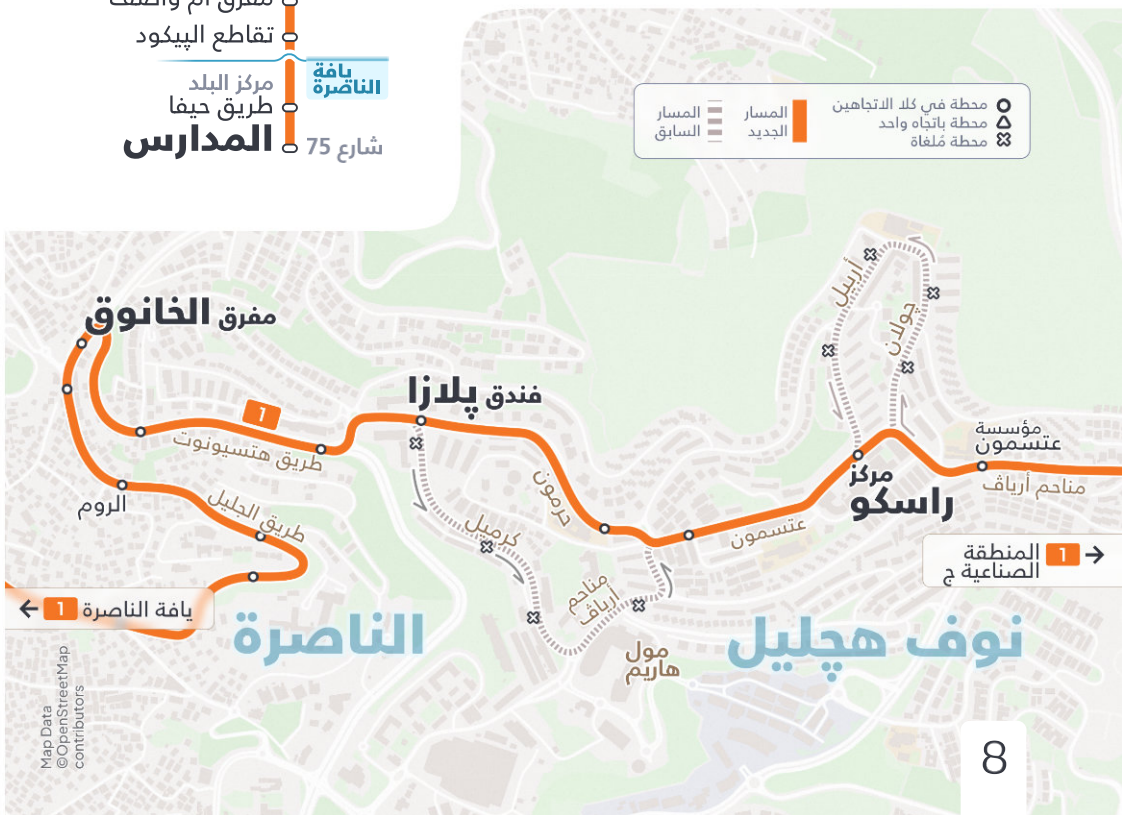

كل 15' دقيقة في الأيام العادية وصباح الجمعة

الأحد-الخميس 5:30 ← 22:20
الجمعة-السبت 5:30 ← 23:20

زيادة وتيرة

3

نوف هچليل المنطقة الصناعية ج
عبر الناصرة
نوف هچليل سوق نوف هچليل

تغيير مسار في نوف هچليل

يربط الخطّ المناطق الشمالية وحي دروميت في نوف هچليل، بشكل مشابه لمسار الخط 37 المُلغى، ويواصل السير نحو مركز الناصرة وفق مسار الخط 16 المُلغى.

يربط الخطّ بين أحياء نوف يزرعئيل وزئيف وبين مركز مدينة نوف هچليل وحيّ راسكو.

المنطقة	وصف التغيير
شرطة نوف هچليل	لن يمر الخطّ عبر شارع مناحيم أرياف بين منطقة مول هَريم وبلدية نوف هچليل
نوف يزرعئيل وزئيف	بين مول هَريم وشارع هحيطا، سيمر الخط عبر الشوارع التالية: هبساچوت، چلعاد، طريق الجليل، ومعليه يتسحاك
صندوق المرضى مكابي	يربط الخط عيادة مكابي بالأحياء الجنوبية وشارع هبساچوت، بدلًا من الخط 63 المُلغى
بيچ فاشن	في أثناء التوجه نحو نوف هچليل، سيدخل الخط إلى بيچ فاشن

5

نوف هچليل المنطقة الصناعية ج
الناصرة أم قُبَي

تغيير مسار في نوف هچليل

يتغير مسار الخط ليمر عبر المستشفى الإيطالي ومنطقة القرية الحكومية باتجاه الأحياء الجنوبية في نوف هچليل، مرورًا بعيادة مكابي والمنطقة الصناعية ج.

المنطقة	وصف التغيير
مفرق الخانوق	لن يمر الخط بمفرق الخانوق، بل يسلك طريق المستشفى الإيطالي وصولًا إلى كريات هممشلا
نوف هچليل	يمرّ الخطّ في أحياء بن غوريون، الجنوبي، وصندوق المرضى مكابي
مركز راسكو	لنّ يمرّ الخطّ في مركز راسكو. بديل عبر خطّ 1

الأحد	5:50 ←	23:10
الاثنين-السبت	5:05 ←	23:10

المنطقة الصناعية ج (نوف هچليل)
- شارع همعيان
- مركازا
- أورط يچئال ألون
- صندوق مرضى مكابي (جادة معلي يتسحاك)
- مركز دادو
- سڤيون (حي بن غوريون)
- ميڤنه مول
- القرية الحكومية

المحطة الأخيرة سابقًا
- ~~مركز راسكو~~
- ~~فندق پلازا~~
- ~~مفرق الخانوق~~

الناصرة
- بولس السادس
- المحطة المركزية
- ديانا
- العمال العرب
- **أم قُبَي**

زيادة وتيرة

9

حي الجليل
أبراج الناصرة

تغيير مسار

يتغير مسار الخط ليمر عبر شارع التفافي الناصرة وشارع توفيق زياد، وفقًا لمسار الخط 53 المُلغى.

المنطقة	وصف التغيير
ديانا	لن يمرّ الخط بمفرق ديانا. بدائل عبر الخطوط: 46 23 17 15 7 6 5 3 1

كل 20' دقيقة في الأيام العادية وصباح الجمعة

الأحد	6:00 ←	22:15
الإثنين-الجمعة	5:30 ←	22:10
السبت	6:40 ←	22:10

الجليل
- مدخل شمالي
- مدرسة خالد سليمان
- خربة مالطا
- الورود (مسجد عمر بن الخطاب)
- دوار القشلة (صفافرة)
- طريق الجليل (الخانوق)
- بولس السادس
- المحطة المركزية
- قصر الثقافة الناصرة (توفيق زياد)
- وادي الحاج (التفافي الناصرة)
- القفزة
- ~~ديانا~~ (بولس السادس)
- مفرق أم واصف
- مدرسة بئر الأمير
- الفاخورة
- **أبراج الناصرة**

زيادة وتيرة

13

عيلوط مركز
الناصرة بيچ فاشن

تغيير المسار

يتغير مسار الخطّ بحيث يمرّ عبر ديانا، والتفافي الناصرة في كلا اتجاهي السير.

بالإضافة إلى ذلك، يتغير مسار الخطّ في عيلوط لتقديم خدمة ثنائية الاتجاه بين الأحياء، والدخول إلى الملعب خلال ساعات التدريب

المنطقة	وصف التغيير
عيلوط	في اتجاه السير من الناصرة إلى عيلوط، يمرّ الخطّ عبر الحيّ الشمالي والحيّ الغربي قبل الصعود إلى حي الجبل.
الكروم	يسير الخطّ في شارع الوادي الجواني في كِلا الاتجاهين. بدائل من رؤوس الجبال عبر الخطوط: 15 54
ديانا	من مفرق ديانا، يسلك الخطّ الطريق الالتفافي حول الناصرة متجهًا إلى بيچ فاشن

كل 20' دقيقة معظم النهار، وفي الأيام العادية ويوم الجمعة

الأحد - الجمعة	5:40 ←	21:00
السبت	5:40 ←	20:30

- **عيلوط**
- **دوار السدرة**
- الجبل
  - فاضل أبو راس
  - مفلح سعيد
  - الحي الغربي
  - صفورية
  - صيدلية
- الحي الشرقي
- **الناصرة**
  - كرم الصاحب
  - دوار عيلوط — مدرسة الساليزيان
  - رؤوس الجبال
    - ~~مسجد النبي ساعين~~
    - ~~طريق الجليل~~
    - ~~المحطة المركزية~~
    - ~~بولس السادس~~
  - دوار البتريس
  - المستشفى الإنچليزي — الوادي الخارجي
  - مفرق ديانا
  - التفافي الناصرة — وادي الحاج
  - بلدية الناصرة — **بيچ فاشن**

زيادة ونيرة

15 كرم الصاحب – حي شنلر

تغيير مسار

يتغير مسار الخط بحيث يمرّ عبر الوادي الجواني وحي الكروم بدلًا من مركز محمود درويش.

كما سيتم تطويل مساره ليدخل إلى حي كرم الصاحب بدلًا من الخط 21 المُلغى.

المنطقة	وصف التغيير
مركز محمود درويش	لن يمرّ الخطّ بمركز محمود درويش ومدرسة مسار. بدائل عبر الخطوط: 5 54
حيّ دبس	يمرّ الخطّ في منطقة دير راهبات الكرمليت وبالقرب من المستشفيين الإنجليزي والفرنسي
كرم الصاحب	يمرّ الخطّ في شارع كرم الصاحب، ويدخل إلى حي كرم الصاحب بدلًا من الخط 21 المُلغى.

الأحد 6:00 ← 22:00

الاثنين-السبت 6:00 ← 22:15

كرم الصاحب
- مدرسة السالزيان (دوار عيلوط)
- رؤوس الجبال: مسجد النبي ساعين
- دوار البتريس
- السالزيان: مدرسة الأنجليكان
- عباس
- طريق الجليل (الخانوق)
- بولس السادس
- المحطة المركزية
- ديانا
- ~~مركز محمود درويش~~
- ~~العمال العرب~~
- دير الكرمليت
- الوادي الخارجي
- الحاووز شنلر
- **شنلر**

17 الناصرة المستشفى الإنجليزي ← نوف هچليل هكرميم

تغيير مسار

يتغير مسار الخط ليدخل إلى المستشفيين الإنجليزي والفرنسي بدلًا من الخط 69 المُلغى. لن يستمر الخط إلى حي خلة الدير ومؤسسة التأمين الوطني. سيمر الخط بمفترق الخانوق في كلا الاتجاهين.

المنطقة	وصف التغيير
خلّة الدير	لن يمرّ الخطّ في حيّ خلّة الدير. بدائل للركاب في خطّ 23
المستشفى الإنجليزي والفرنسي	يدخل الخطّ إلى المستشفى بدلًا من الخط 69 الذي سيتم إلغاؤه، ويقدم خدمة بين شارع بولس والمستشفى
حيّ هكرميم	لن يمرّ الخطّ بالقرية الحكومية، بل يسلك شارع الخانوق في كلا الاتجاهين. بدائل متوفرة من خلال الانتقال إلى مركز الناصرة عبر الخطوط: 56 46 20 5 3

الأحد	7:00 ←	17:00
الاثنين-الجمعة	5:50 ←	22:10
السبت	5:50 ←	22:40

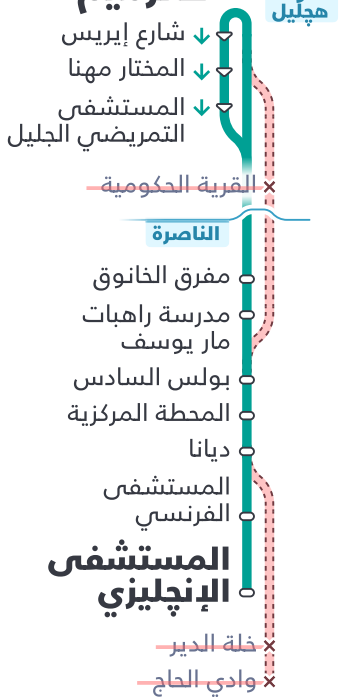

18 الرينة كوكب الشمالي ← الناصرة الفاخورة

تغيير مسار

يسلك الخطّ مسارًا ثنائي الاتجاه على امتداده بالكامل. يتغيّر مسار الخطّ في الجزء الجنوبي منه، بحيث يمر عبر حيّ المطران في كلا الاتجاهين. بالإضافة إلى ذلك، سيتم تمديد مسار الخط ليصل إلى حيّ بئر الأمير.

المنطقة	وصف التغيير
المطران	يسير الخطّ في مسار ثنائي الاتجاه عبر منطقتيّ المطران والرّام
بئر الأمير	يمرّ الخطّ في أحياء بئر الأمير والفاخورة
مفرق أم واصف	لنّ يمرّ الخطّ في مفرق أم واصف. بدائل من المفرق عبر الخطوط: 1 7 46

كل يوم 6:40 ← 21:40

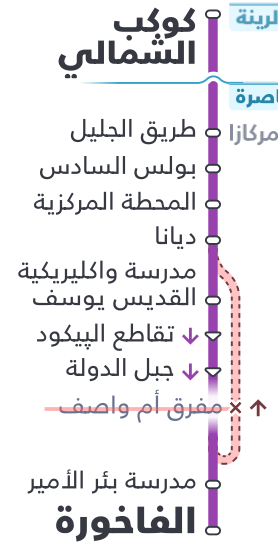

زيادة ونيرة

22

كفركنا مفرق بيت ريمون
الناصرة بيچ فاشن

تغيير مسار في كفر كنا

يسير الخط في مسار ثنائي الاتجاه على طوله، وينهي مساره عند مفترق بيت ريمون قرب محطات الخطوط بين المدن على شارع 77.

يمرّ الخط في حي ابنِ بيتك في كفر كنا بدلًا من الخط 69 المُلغى. لن يمر الخط عبر شارع قانا الجليل (شارع 754).

المنطقة	وصف التغيير
قانا الجليل	لن يمرّ الخطّ عبر شارع قانا الجليل (الشارع 754). تُقدَّم الخدمة إلى الناصرة عبر شارع 754 من خلال الخطوط بين المدن 24 26 27 28 30 31 33 352
ابنِ بيتك	يمرّ الخطّ في الحي بدلًا من الخط 69 المُلغى، بالقرب من فرع التأمين الوطني
بيت ريمون	يتيح الخطّ الوصول إلى مفرق بيت ريمون بدلًا من الخط 65، ويسلك مسارًا ثنائي الاتجاه

~~20א~~ ← 22א

يرجى الانتباه، سيعمل الخط 22א أيام الأحد وفق مسار الخط 20א المُلغى في عين ماهل، الناصرة، نوف هچليل، والرينة، وكذلك وفق مسار الخط 22 في كفر كنا (دون المرور في شارع قانا الجليل)

22א	الأحد	6:00 ← 21:30
22	الاثنين-الخميس	5:20 ← 22:15
	الجمعة-السبت	5:20 ← 21:00

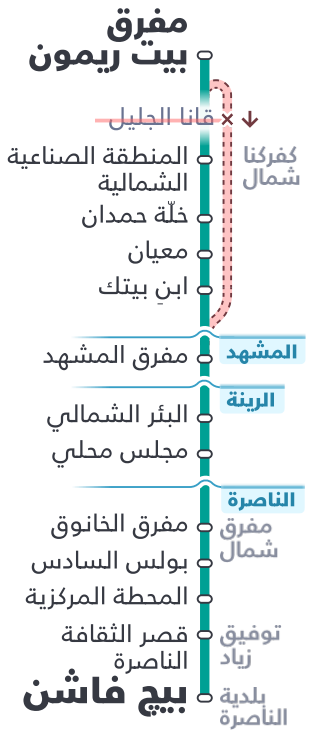

زيادة وتيرة

23 حي الورود شمال ← بيج فاشن

تغيير مسار

يتغير مسار الخط عند الخروج من حي الورود، ليمر عبر شارع كرم الجمال ومنه إلى مركز الناصرة، بدلًا من الخط 53 المُلغى.

المنطقة	وصف التغيير
عمر بن الخطاب	لن يمرّ الخطّ في الشارع، بديل متوفّر إلى مركز الناصرة عبر الخط 9
خلّة الدير	يمرّ الخطّ في حيّ خلّة الدير استجابة للتغير في مسار خطّ 17
وادي الحاج	لن يدخل الخطّ إلى الوادي الجواني. بدائل متوفرة من المحطات في الشارع الالتفافي الناصرة

	الأحد	لا يعمل
الاثنين-السبت	5:30 ←	22:15

- **الورود**
- ~~مسجد عمر بن الخطاب~~
- كرم الجمال
- دوار القشلة
- طريق الجليل (الخانوق)
- بولس السادس
- المحطة المركزية
- ديانا
- خلة الدير
- وادي الحاج (التفافي الناصرة)
- **بيج فاشن** (بلدية الناصرة)

زيادة وتيرة

36 نوف هچليل هار يونا ب ← يافة الناصرة المدارس

تغيير مسار وتمديده حتى يافة الناصرة

يتغير مسار الخطّ بحيث يدمج في مساره الجزء الجنوبي من الخط 42 المُلغى، ويستمر حتى يافة الناصرة مرورًا بأبراج الناصرة.

المنطقة	وصف التغيير
هاريونا ب	في الاتجاه نحو هاريونا، سيمر الخط عبر شارع كركوم بدلًا من شارع داليا.
الناصرة ويافة الناصرة	يواصل الخطّ مساره وفق مسار الخط 42، مرورًا بالحديقة الصناعية، مفرق أم واصف، ويستمر حتى يافة الناطريق عبر شارع حيفا. انتبهوا للتغيير في اتجاه السفر في منطقة أبراج الناصرة

كل 20' دقيقة في الأيام العادية وصباح الجمعة

الأحد-الخميس	5:30 ←	22:20
الجمعة	5:30 ←	15:40
السبت	لا يعمل	

- **هار يونا ب** (نوف هچليل)
- داليا
- كركوم
- ياكينتون (هار يونا أ)
- مركازا
- أورط يچئال ألون
- صندوق مرضى مكابي (جادة معلي يتسحاك)
- مدرسة شارت
- ميڤنه مول
- سوق نوف هچليل
- الناصرة
- شارع 75 (بيج فاشن)
- الحديقة الصناعية
- أبراج الناصرة
- مفرق أم واصف (مفرق جنوب)
- يافة الناصرة
- مركز البلد طريق حيفا
- **المدارس** شارع 75

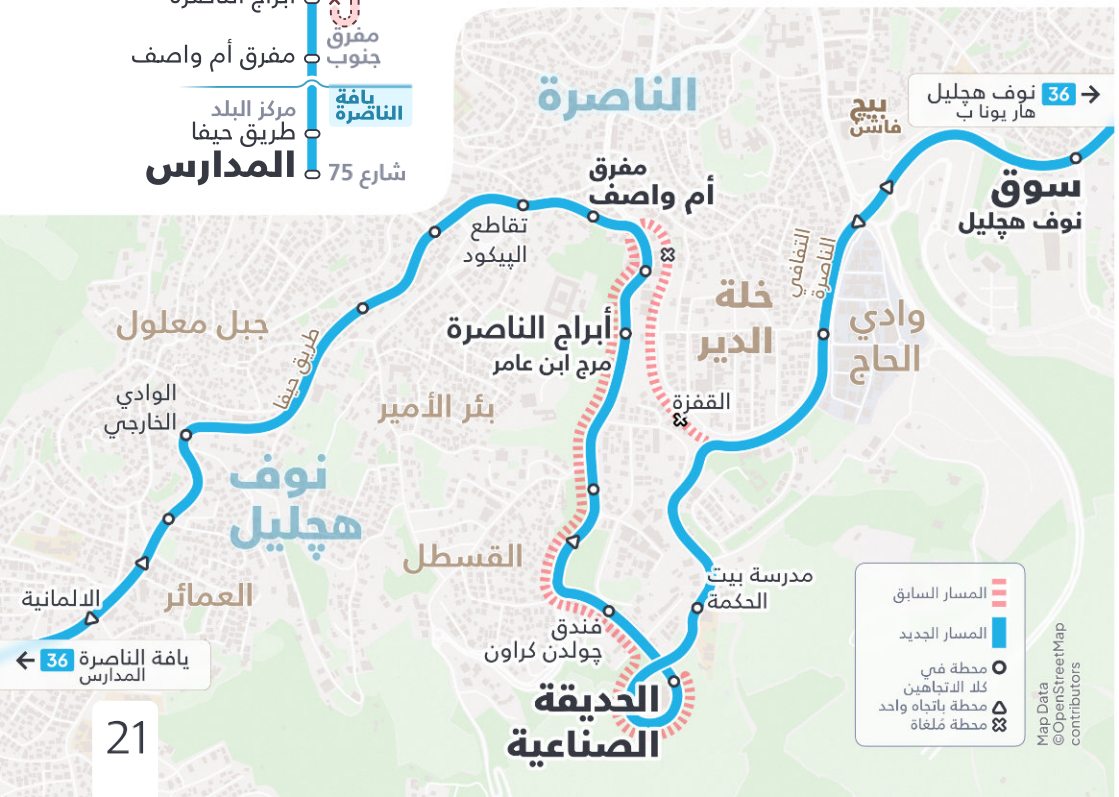

50 الناصرة أم قبي – يافة الناصرة مسجد عمر

تغيير المسار

تطويل مسار الخط من يافة إلى الناصرة عبر طريق كفار هحورش وصولًا إلى مركز الحربجي وراديو الشمس في الناصرة.

الأحد	لا يعمل
الاثنين-السبت	6:00 ← 21:00

- **الناصرة**
- **راديو الشمس**
- مركز رياضي الحربجي
- **يافة الناصرة**
- منتزه يافة الناصرة
- السيرة
- الجبل
- جبل معلول
- الشمالي
- العين
- الحبال
- مجلس محلي
- الوادي الخارجي ↑
- منزل النور
- العمائر
- الالمانية – طريق حيفا
- **المدارس**

56 حي الجليل عبر نوف هچليل – الحديقة الصناعية

تغيير مسار

يتغير مسار الخط بحيث يمر عبر شارع عمر بن الخطاب بأكمله في حي الورود. الخط لن يمر في شارع كرم الجمال.

تغيير في ساعات العمل

يرجى الانتباه، يطرأ تغيير على ساعات عمل الخط، حيث يتوقّف عن العمل في ساعات المساء

الأحد	6:30 ←	16:00
الاثنين- الجمعة	6:00 ←	16:40
السبت	6:30 ←	16:00

- **الجليل** – مدخل شمالي
- مدرسة خالد سليمان
- خربة مالطا
- الورود – مسجد عمر بن الخطاب
- مسجد عمر بن الخطاب
- دوار القشلة
- طريق الجليل – الخانوق
- القرية الحكومية – نوف هچليل
- ميڤنه مول
- دوار أحد عشر الرياضيين – استاد چرين
- سوق نوف هچليل
- **الناصرة**
- شارع 75 – بيچ فاشن
- وادي الحاج – التفافي الناصرة
- **الحديقة الصناعية**

65 استاد
داخل كفر كنا
مدرسة الزهراء الإعدادية

تغيير المسار في كفركنا

يسير الخط في مسار ثنائي الاتجاه على طوله، ويدخل لأول مرة إلى شارع صلاح الدين، وفي المنطقة الصناعية الشمالية في كفر كنا.

المنطقة	وصف التغيير
مفرق بيت ريمون	لن يمرّ الخطّ بمفرق بيت ريمون. بدائل متوفرة عبر الخط 22 والخطوط بين المدن 24 26 27 28 30 31 33 38 180 352 431
منطقة العين	لن يمرّ الخطّ بمنطقة العين. بديل عبر خطّ 22
ملعب كفركنا	يُقدِّم الخطّ، ولأول مرة، خدمة في منطقة ملعب كفر كنا، مركز المكفوفين، وشارع صلاح الدين

	الأحد	لا يعمل
الاثنين-الخميس	6:00 ←	21:50
الجمعة	6:00 ←	21:20
السبت	6:00 ←	21:50

- **ملعب كفركنا**
- المنطقة الصناعية الشمالية
- صلاح الدين
- قانا الجليل
- كفركنا شمال — المركز الجماهيري كفركنا
- خلّة حمدان
- وادي زيد
- مسجد العمر — المدرسة الجماهيرية ج
- جبل خويخة — أم دلهم
- جبل خويخة
- مركز بايس
- ابنِ بيتك
- **مدرسة الزهراء**

68

نوف هچليل مركازا
الناصرة ساليزيان

تغيير مسار في الرينة والناصرة

يستمر مسار الخطّ في نوف هچليل دون تغيير.
يمر الخط في الرينة بمنطقة مسجد الاعتصام، بدلًا من الخط 63 الذي تم إلغاؤه.

المنطقة	وصف التغيير
الناصرة	تطويل الخطّ من حي البشارة حتى ساليزيان (دوار عيلوط).

الأحد	5:30 ←	21:30
الاثنين- الخميس	5:30 ←	22:10
الجمعة	5:30 ←	16:20
السبت	7:00 ←	17:55

مركازا — نوف هچليل
هار يونا أ — ياكينتون
ب — داليا
الرينة
البئر الشمالي
مجلس محلي
مسجد الاعتصام
الناصرة
مفرق شمال — مفرق الخانوق
رؤوس الجبال — عباس
البشارة
الساليزيان

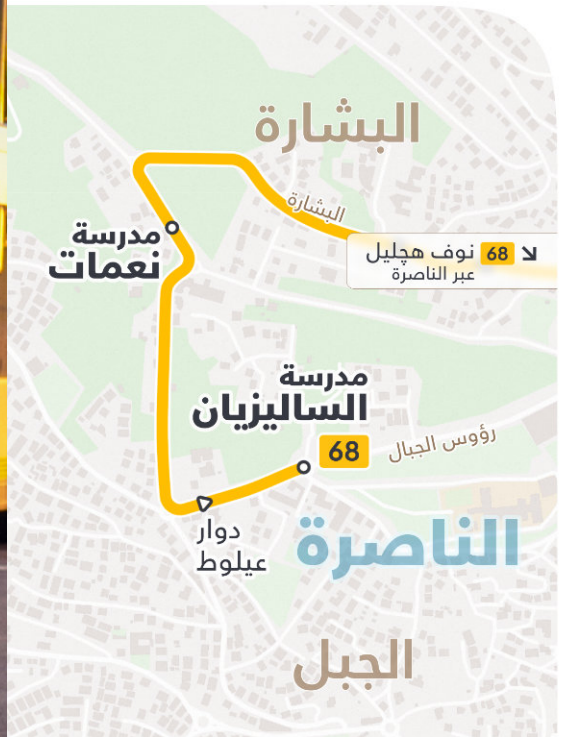

هكذا نصل إلى المواقع الرئيسية

محطة مركزية
1, 3, 5, 6, 7, 9, 15, 17, 18, 20, 22, 23, 46, 54, 57

مفرق أم واصف
1, 7, 9, 36, 46

ديانا
1, 3, 5, 6, 7, 13, 15, 17, 18, 23, 46, 54

بيج فاشن
3, 13, 20, 22, 23, 57

مفرق الخانوق
1, 17, 22, 68

دوار البتريس
6, 13, 15, 52, 54

مركز يافة
1, 7, 36, 50

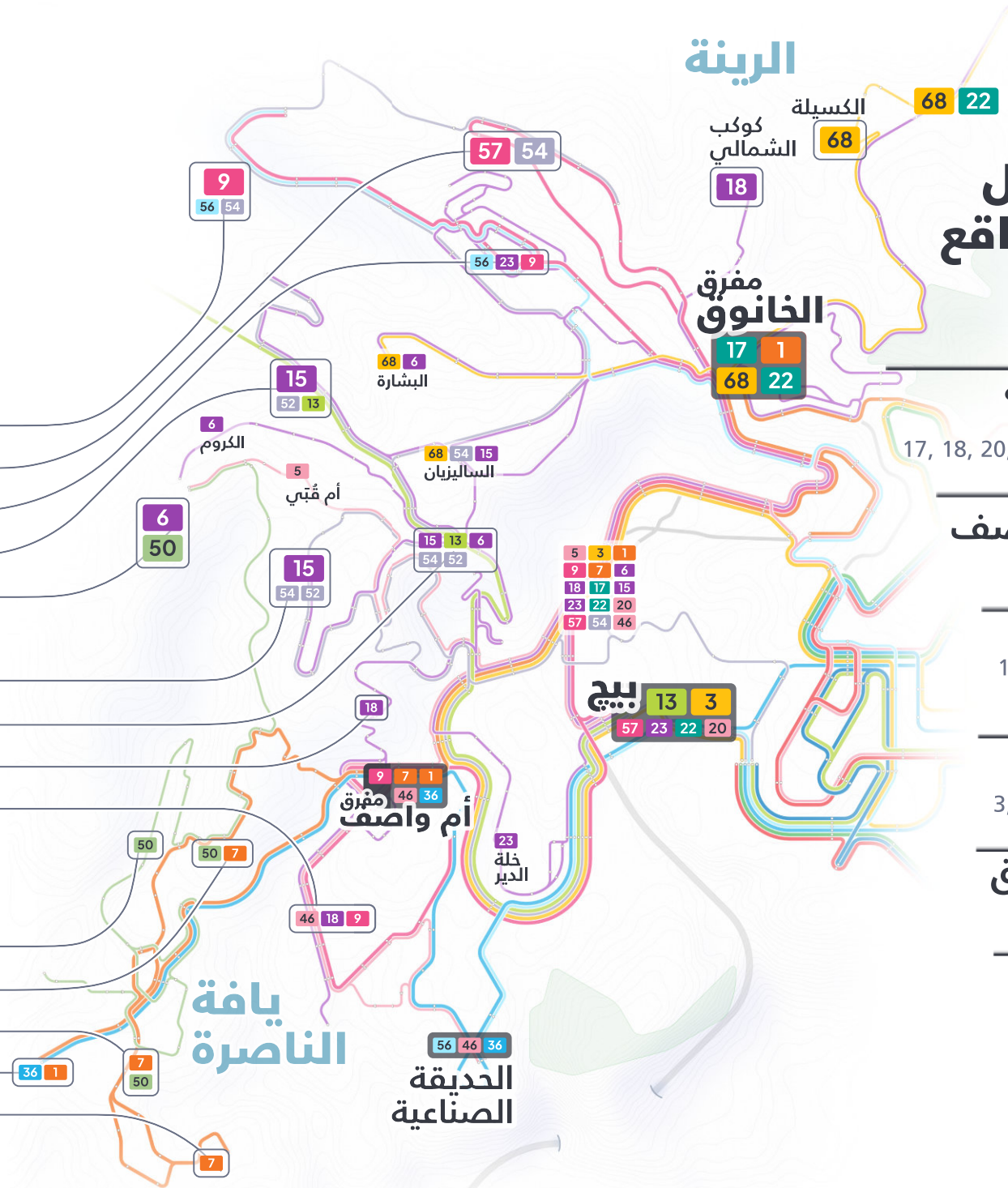

ما الجديد في حارتي؟

الرينة

يدخل الخطّان 22 و 68 إلى مركز الرينة.
يدخل الخطّ 68 إلى الكسيلة،
والخطّ 18 إلى كوكب الشمالي

الناصرة

الجليل خطوط 9, 54, 56
بلال خطوط 54, 57
الورود خربة مالطا خطوط 9, 23, 56
كرم الصاحب خطوط 13, 15, 52
راديو الشمس خطوط 6, 50

شنلر خطوط 15, 52, 54
البتريس خطوط 6, 13, 15, 52, 54
المطران خط 18
بئر الأمير خطوط 9, 18, 46

يافة الناصرة

الشمالي خط 50
الأمل خطوط 7, 50
الالمانية خطوط 7, 50
المدارس خطوط 1, 36
مراح الغزلان خط 7

צדק תחבורתי

إضافية وجديدة في المواصلات العامّة

تواصل وزارة المواصلات التحرك للأمام وتطلق **المرحلة الثانية** من مشروع إصلاح تسعيرة السفر بالمواصلات العامّة، الذي يعمل على ربط إسرائيل وتقليص الفجوات الجغرافية والاجتماعية، إزالة الحواجز ومنح جميع المواطنين الإسرائيليين الفرصة للذهاب بعيدًا.

جديد!

السفر مجاني في المواصلات العامّة من سن 67!

لأول مرة: يسافر المواطنون/ ات من سن 67 عامًا فأكثر مجانًا في المواصلات العامّة

تشمل الفائدة السفر في كافة وسائل المواصلات العامّة في كافة أنحاء البلاد

جديد!

مناطق الاستحقاق الاقتصادي-الاجتماعي

لأول مرة: سكان مناطق الاستحقاق الاقتصادي-الاجتماعي* **سيستفيدون من خصم 50% عند شراء اشتراك شهري مجاني**

* للمناطق الإحصائية، وفقًا للتقسيم إلى أحياء وشوارع في جميع أنحاء البلاد، المصنفة بتدريج اقتصادي-اجتماعي من 1 إلى 5 (شامل)، وفقًا لهلمس (دائرة الإحصاء المركزية).

** ملاحظة: تمت كتابة النشرة بصيغة المذكر لأسباب تتعلق بالراحة فقط، ولكنها موجهة للنساء والرجال على حد سواء.

تنضم خصومات المرحلة الثانية إلى الخصومات التي تم تقديمها في المرحلة الأولى والتي سمحت بالفعل لمئات الآلاف من الإسرائيليين بالوصول بعيدًا ودفع أقل بكثير!

الجنود/ المجندات المسرحين/المسرحات الذين/ اللواتي يؤدّون الخدمة الوطنية*

نسافر مجانا لمدة سنة من تاريخ انتهاء الخدمة

ملف تعريف جغرافي

يستفيد سكان السلطات المحلية المؤهّلة**

من خصم 50% عند شراء اشتراك شهريّ مجاني

ملف تعريف الشباب

الشباب/الشابات في الأعمار 18 - 26 (شامل) **يستفيدون من خصم 33% عند شراء اشتراك شهريّ مجانيّ**

الأشخاص ذوو الإعاقات ومستحقو/ مستحقات مخصّصات التأمين الوطني

يستفيدون من خصم 50% عند شراء اشتراك شهري

للمزيد من المعلومات والتفاصيل حول جميع التخفيضات: اتصلوا 4515* او ادخلوا موقع وزارة المواصلات

* وفقًا لقانون استيعاب الجنود المسرحين لسنة 1994.

** السلطات المحلية، المعرّفة بأنها "منطقة ضواحي" بمستوى 1-5 (شامل) وفقًا لدائرة الإحصاء المركزية، باستثناء السلطات أو المناطق الإحصائية التي يكون تصنيفها الاقتصادي-الاجتماعي هو 10-9 وفقًا لدائرة الإحصاء المركزية.

משרד התחבורה
והבטיחות בדרכים

הרשות הארצית
לתחבורה ציבורית

الكتيّب بين يديك

nazareth-unbs.com/changes2025

היכנס לקישור ושמור
גרסה דיגיטלית של החוברת

ادخل إلى الرابط واحصل على نسخة ديجيتالية من الكتيّب في اللغة العربية

Версия на русском также доступна по ссылке, указанной выше

nazareth-unbs.com *3553
مركز وزارة المواصلات *4515

UNBS